

# AUDITORIA AMBIENTAL DE GAVÀ

## MEMÒRIA DESCRIPTIVA

Exp.

Municipi

GAVÀ

Comarca

BAIX LLOBREGAT

Títol del plànol

Sector "Llevant Mar"

Escala

1:2.500

Num. plànol








21

Realitzat



DEPLAN, S.L.

Data Juliol 2004

ÀMBIT SECTOR RIERA SANT LLORENÇ						
Total àmbit					100%	117.710,28m <sup>2</sup>
ESTRUCTURA DEL SÒL						
ZONES						
	H I - Plurifamiliar				21.956,60m <sup>2</sup>	
	H II - Plurifamiliar				5.457,76m <sup>2</sup>	
	H III - Plurifamiliar				2.240,01m <sup>2</sup>	
	RH - Residencial Hotelier				7.692,30m <sup>2</sup>	
Total zones:					31,73%	37.346,67m <sup>2</sup>
SISTEMES						
	5 Xarxa viària	20,77%			24.443,50m <sup>2</sup>	
	6b Zones verdes	32,00%			37.666,73m <sup>2</sup>	
	6.1		4.103,67m <sup>2</sup>			
	6.2		13.423,65m <sup>2</sup>			
	6.3		14.731,80m <sup>2</sup>			
	6.4*		5.407,61m <sup>2</sup>			
	7b Equipaments	15,51%			18.253,38m <sup>2</sup>	
	7.1 docent-culturalç		5.141,57m <sup>2</sup>			
	7.2 sanitari-assistencial		7.068,03m <sup>2</sup>			
	7.3 lúdic-recreatiu		6.043,78m <sup>2</sup>			
Total sistemes:					68,27%	80.363,61m <sup>2</sup>
APROFITAMENTS URBANÍSTICS						
Tipologia	Residencial m2 sostre	Hoteler m2 sostre	Total m2 sostre	Hab. Lliures	Hab. Protegits	Hab. Totals
HI	18.663,11	-	18.663,11	185	-	185
HII	3.547,53	-		34	-	34
HIII	1.461,46	-		18	-	18
RH	-	5.000,00	5.000,00	-	-	-
Totals	23.672,10	5.000,00	28.672,10	237	-	237

